



**КОМИТЕТ ИМУЩЕСТВЕННЫХ ОТНОШЕНИЙ
АДМИНИСТРАЦИИ ПЕРМСКОГО МУНИЦИПАЛЬНОГО ОКРУГА**

РЕШЕНИЕ

о размещении объектов № 71

Пермский край
Пермский муниципальный округ

17.01.2025

Комитет имущественных отношений администрации Пермского муниципального округа разрешает Акционерному обществу «Газпром газораспределение Пермь» (ИНН 5902183841, ОГРН 1025900512670, почтовый адрес: 614000, г. Пермь, ул. Петропавловская, 43)

размещение объекта «Газопровод давлением до 1,2 Мпа, для размещения которого не требуется разрешения на строительство»

на землях государственная собственность на которые не разграничена.

на срок 1 год


Местоположение: расположенный по адресу: Пермский край, Пермский м.о., п. Юго-Камский, ул. 3-я Пятилетка, к дому 4

Приложение: схема предполагаемых к использованию земель или части земельного участка.

Особые условия использования:

- 1) При размещении газопровода учесть параметры ширины проезда улично-дорожной сети, во избежание сужения полосы отвода дороги.
- 2) При условии получения разрешения на производство земляных работ.

Заместитель председателя комитета


(подпись, печать)

М.В. Королева



Схема предполагаемых к использованию земель или части земельного участка

Объект: Газопровод давлением до 1,2 Мпа, для размещения которого не требуется разрешения на строительство

Местоположение: расположенных по адресу: Пермский край, м.о. Пермский, п. Юго-Камский, ул. 3-я Пятилетка, к дому 4

Площадь земель или части земельного участка, кв.м.: 103

Категория земель: земли населенных пунктов

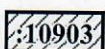
Вид разрешенного использования: -

- От точки н1 до точки н2 - земельный участок с кадастровым номером 59:32:0100009:5621
- От точки н2 до точки н3 - земли общего пользования
- От точки н3 до точки н4 - земельный участок с кадастровым номером 59:32:0100009:5844
- От точки н4 до точки н5 - земельный участок с кадастровым номером 59:32:0100009:6191
- От точки н5 до точки н1 - земли общего пользования

Каталог координат, м

№ точки границы	X	Y
н1	484007.97	2193006.39
н2	484012.45	2192996.30
н3	484020.79	2193000.25
н4	484017.36	2193008.60
н5	484016.48	2193010.35
н1	484007.97	2193006.39

Условные обозначения:




- границы и номер объекта капитального строительства, сведения о которых внесены в ЕГРН



- границы и номер земельного участка, сведения о которых внесены в ЕГРН



- предполагаемый участок земель, на которых планируется размещение объекта



- зоны с особыми условиями использования территории, сведения о которых внесены в ЕГРН

:3У1

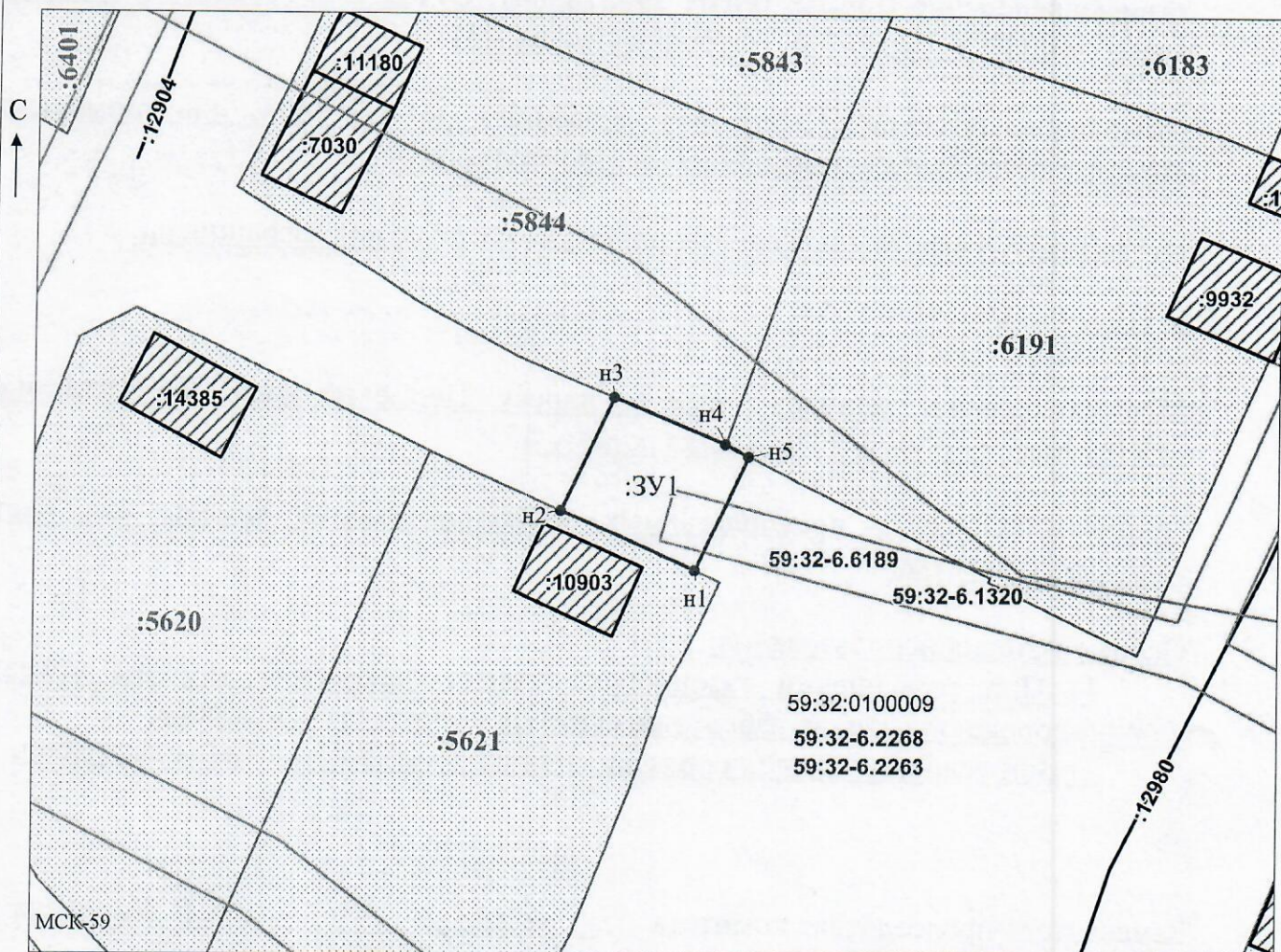
- обозначение запрашиваемого земельного участка



- характеристическая точка границ земель или части земельного участка

- граница кадастрового квартала

59:32:0100009 - номер кадастрового квартала



Масштаб 1:500

Заявитель: _____ / Офишкина И.В.
 (подпись, расшифровка подписи)

МП
 (для юридических лиц
 и индивидуальных предпринимателей)